

FR
ET
TE
ME
N
T
E
L
L
E

Plan Local d'Urbanisme

APPROBATION

4 - Documents graphiques












Vu pour être annexé
à la délibération
du Conseil Municipal
en date du 9 juillet 2015

PLAN LOCAL D'URBANISME
COMMUNE DE FRETTEMEULE
MAIGNEVILLE
Document Graphique
 Echelle : 1/2000ème

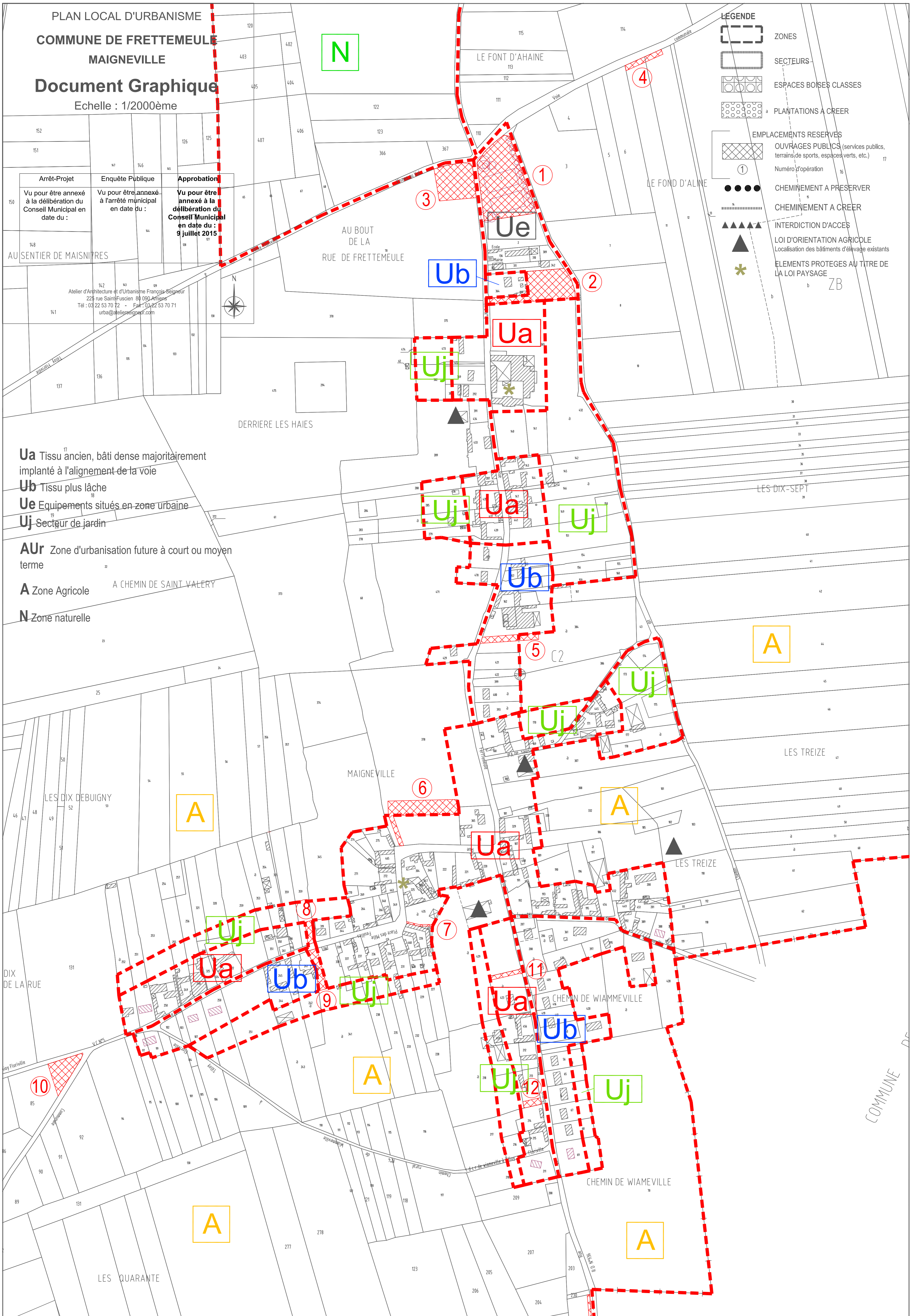
Arrêt-Projet Vu pour être annexé à la délibération du Conseil Municipal en date du :	Enquête Publique Vu pour être annexé à l'arrêté municipal en date du :	Approbation Vu pour être annexé à la délibération du Conseil Municipal en date du : 9 juillet 2015
--	--	---

Atelier d'Architecture et d'Urbanisme François-Séguier
 225 rue Saint-Fuscien 80 090 Amiens
 Tél : 03 22 53 70 72 - Fax : 03 22 53 70 71
 urba@atelierseguier.com

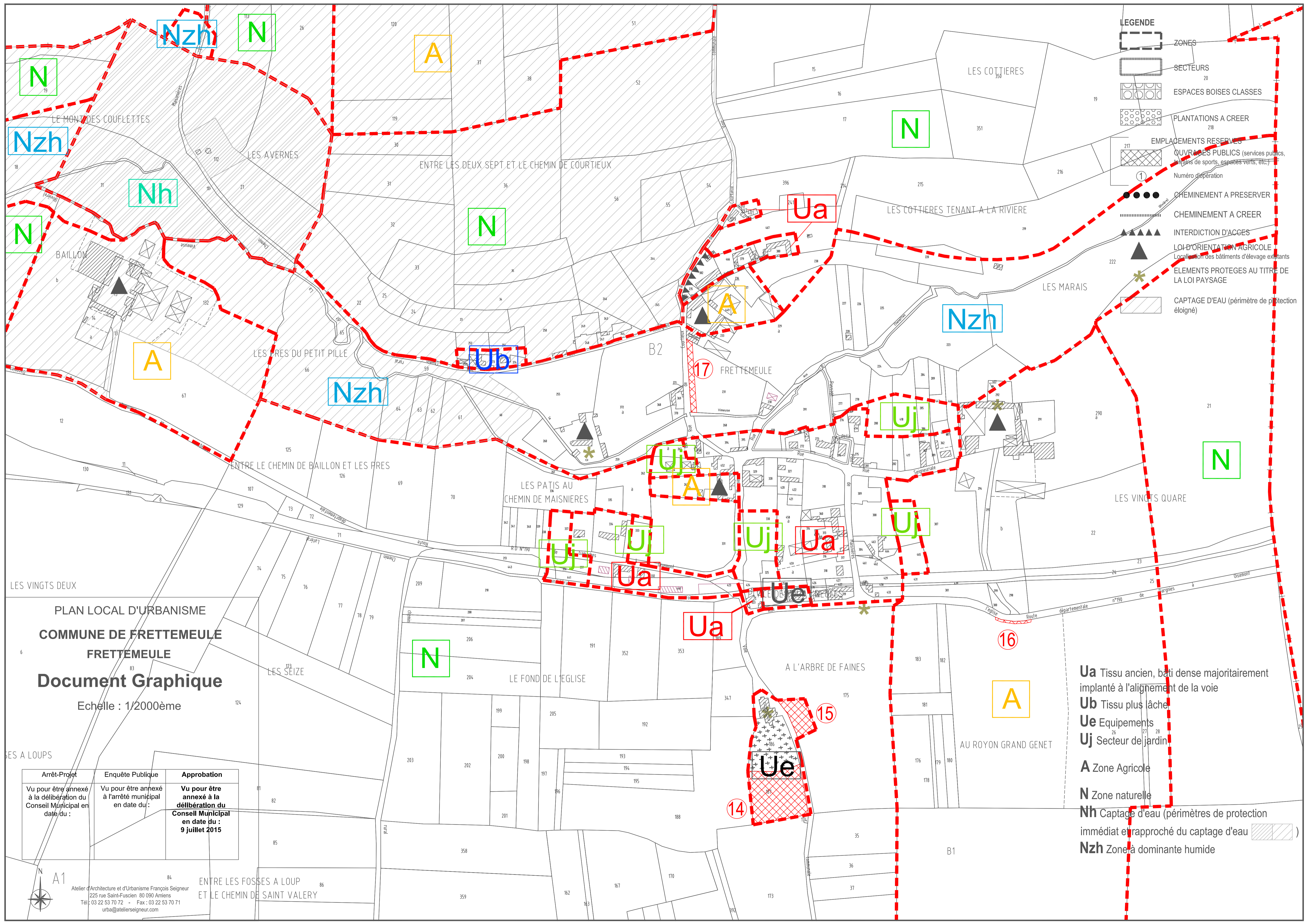
LEGENDE

-  ZONES
-  SECTEURS
-  ESPACES BOISES CLASSES
-  PLANTATIONS A CREER
- EMPLACEMENTS RESERVES**
 -  OUVRAGES PUBLICS (services publics, terrains de sports, espaces verts, etc.)
 -  Numéro d'opération
 -  CHEMINEMENT A PRESERVER
 -  CHEMINEMENT A CREER
 -  INTERDICTION D'ACCES
 -  LOI D'ORIENTATION AGRICOLE Localisation des bâtiments d'élevage existants
 -  ELEMENTS PROTEGES AU TITRE DE LA LOI PAYSAGE

- Ua** Tissu ancien, bâti dense majoritairement implanté à l'alignement de la voie
- Ub** Tissu plus lâche
- Ue** Equipements situés en zone urbaine
- Uj** Secteur de jardin
- AUr** Zone d'urbanisation future à court ou moyen terme
- A** Zone Agricole
- N** Zone naturelle



COMMUNE DE



- LEGENDE**
- ZONES
 - SECTEURS
 - ESPACES BOISES CLASSES
 - PLANTATIONS A CREER
 - EMPLACEMENTS RESERVES
 - OUVRAGES PUBLICS (services publics, terrains de sports, espaces verts, etc.)
 - Numéro d'opération
 - CHEMINEMENT A PRESERVER
 - CHEMINEMENT A CREER
 - INTERDICTION D'ACCES
 - LOI D'ORIENTATION AGRICOLE
 - Localisation des bâtiments d'élevage existants
 - ELEMENTS PROTEGES AU TITRE DE LA LOI PAYSAGE
 - CAPTAGE D'EAU (périmètre de protection éloigné)

PLAN LOCAL D'URBANISME
 COMMUNE DE FRETTEMEULE
 FRETTEMEULE
 Document Graphique
 Echelle : 1/2000ème

Arrêt-Projet	Enquête Publique	Approbation
Vu pour être annexé à la délibération du Conseil Municipal en date du :	Vu pour être annexé à l'arrêté municipal en date du :	Vu pour être annexé à la délibération du Conseil Municipal en date du : 9 juillet 2015

- Ua** Tissu ancien, bâti dense majoritairement implanté à l'alignement de la voie
- Ub** Tissu plus lâche
- Ue** Equipements
- Uj** Secteur de jardin
- A** Zone Agricole
- N** Zone naturelle
- Nh** Captage d'eau (périmètres de protection immédiat et rapproché du captage d'eau)
- Nzh** Zone à dominante humide

Atelier d'Architecture et d'Urbanisme François Seigneur
 225 rue Saint-Fuscien - 80 090 Amiens
 Tél : 03 22 53 70 72 - Fax : 03 22 53 70 71
 urba@atelierseigneur.com

ENTRE LES FOSSES A LOUP
 ET LE CHEMIN DE SAINT VALERY

PLAN LOCAL D'URBANISME
COMMUNE DE FRETTEMEULE
INFRAY
Document Graphique

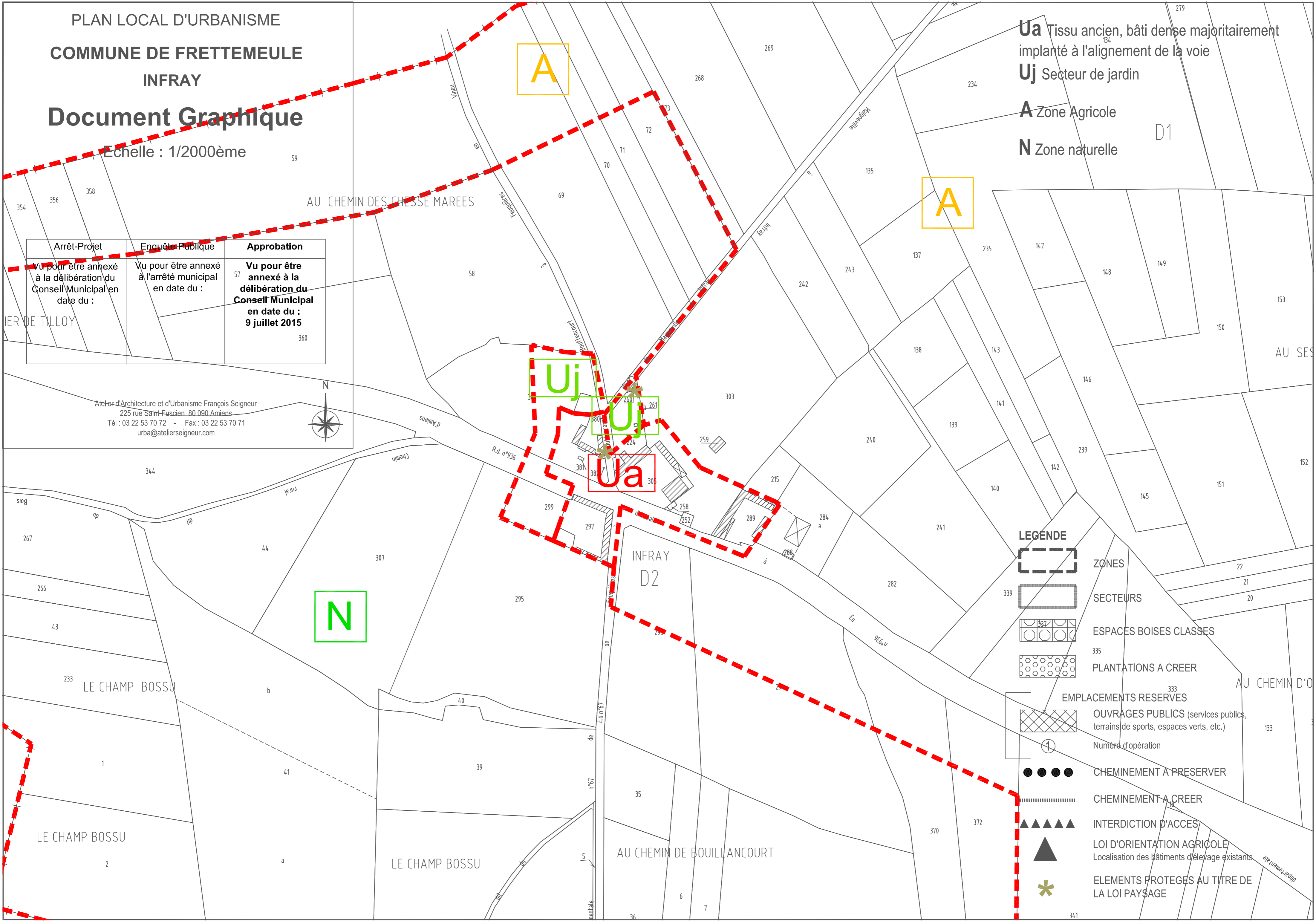
Echelle : 1/2000ème

Arrêt-Projet	Enquête Publique	Approbation
Vu pour être annexé à la délibération du Conseil Municipal en date du :	Vu pour être annexé à l'arrêté municipal en date du :	Vu pour être annexé à la délibération du Conseil Municipal en date du : 9 juillet 2015

Atelier d'Architecture et d'Urbanisme François Seigneur
 225 rue Saint-Fuscien - 80 090 Amiens
 Tél : 03 22 53 70 72 - Fax : 03 22 53 70 71
 urba@atelierseigneur.com



- Ua** Tissu ancien, bâti dense majoritairement implanté à l'alignement de la voie
- Uj** Secteur de jardin
- A** Zone Agricole
- N** Zone naturelle



LEGENDE



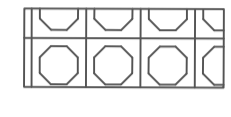

- ZONES
- SECTEURS
- ESPACES BOISES CLASSES
- PLANTATIONS A CREER
- EMPLACEMENTS RESERVES
- OUVRAGES PUBLICS (services publics, terrains de sports, espaces verts, etc.)
- Numérisation d'opération
- CHEMINEMENT A PRESERVER
- CHEMINEMENT A CREER
- INTERDICTION D'ACCES
- LOI D'ORIENTATION AGRICOLE
Localisation des bâtiments d'élevage existants
- ELEMENTS PROTEGES AU TITRE DE LA LOI PAYSAGE

PLAN LOCAL D'URBANISME
COMMUNE DE FRETTEMEULE
 TERRITOIRE COMMUNAL
Document Graphique
 Echelle : 1/5000ème

<p>Arrêté Vu pour être annexé à la délibération du Conseil Municipal en date du :</p>	<p>Échelle Vu pour être annexé à l'arrêté municipal en date du :</p>	<p>Approbation Vu pour être annexé à la délibération du Conseil Municipal en date du :</p>
---	--	--

Mairie Communale et Communauté Française Sulpice
 33 rue de la République 91190 Fretteville
 Tél. 03 33 03 31 17 - Fax 03 33 03 31 71
 muf@fretteville.com

LEGENDE

-  ZONES
 -  SECTEURS
 -  ESPACES BOISES A PRESERVER
 -  CAPTAGE D'EAU (périmètre de protection éloigné)
- A** Zone Agricole
N Zone naturelle
Nzh Zone à dominante humide

